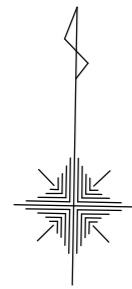
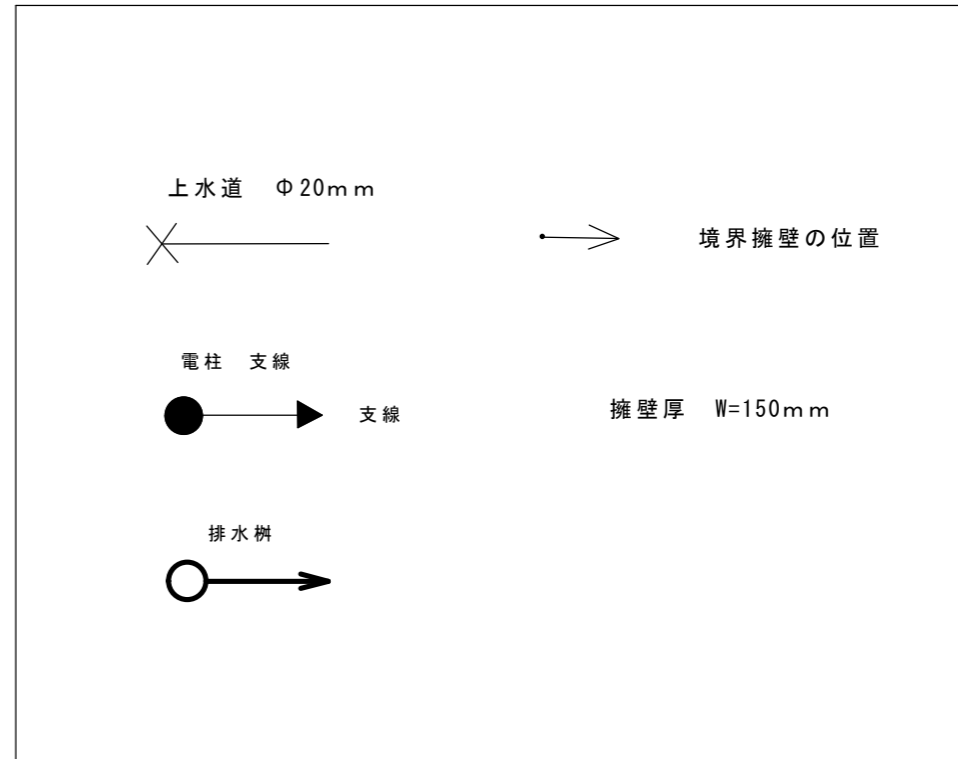
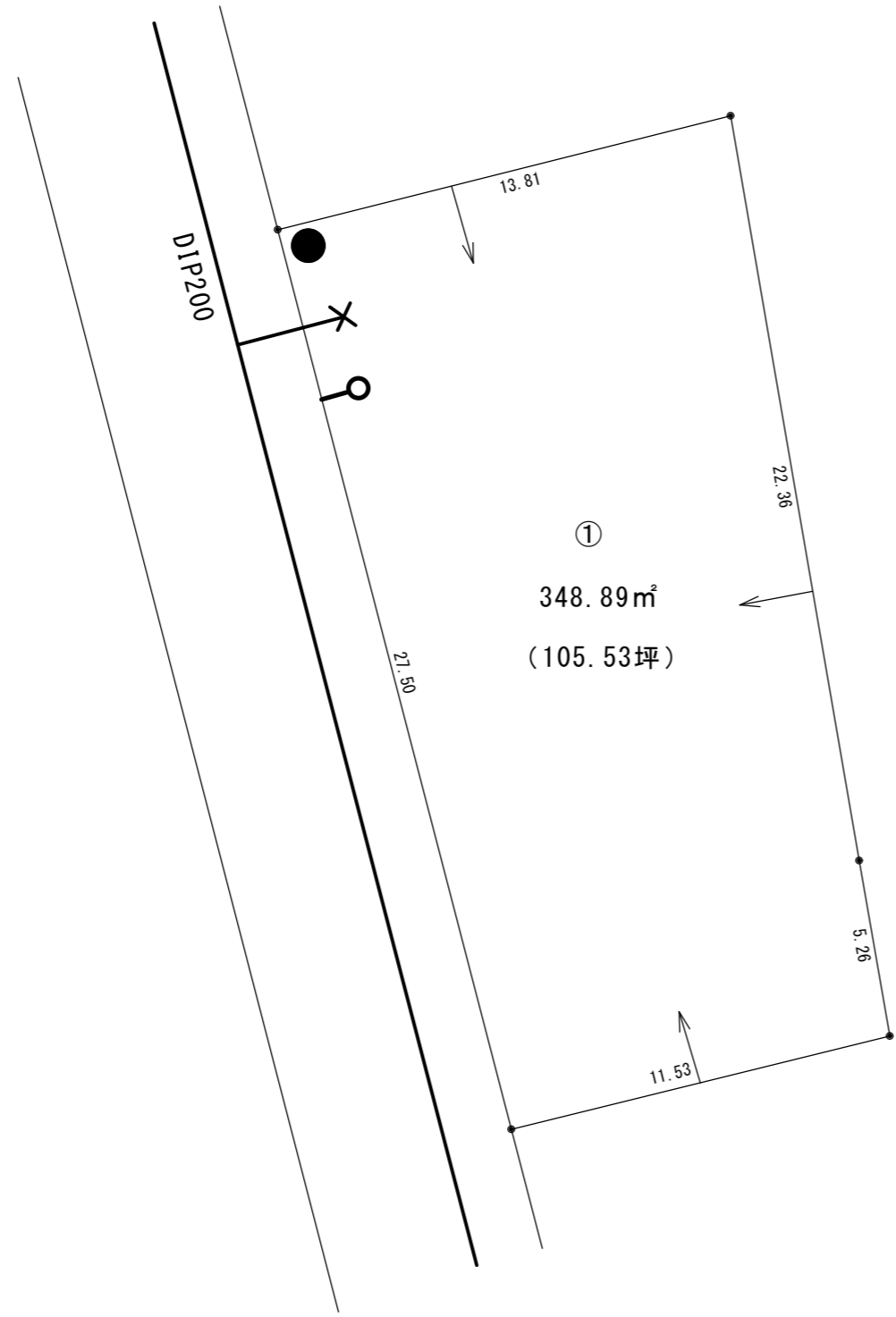


土地利用計画図



1/200



求積図を元に作成

求積図面積合計 348.89㎡

(105.53坪)

計 画	土 地 利 用 計 画 図		
区 分	計 画	縮 尺	1:200
作 成 日	令和 5 年 12 月 11 日		
施 工 箇 所	高崎市上大類町 1130番2		
作 成 者	高崎市上中居町43番地1 株式会社阿久津都市開発 齊藤		